



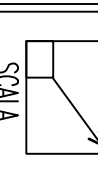
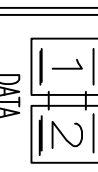

PIANO PRIMO

LEGENDA
 area da demolire: $mq399 \times 4,30 = mc1.716$
 parziale piano 1° vuoto per pieno = $mc1.616$


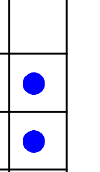

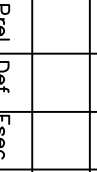
ENTE AUTONOMO PARCO NAZIONALE D'ABRUZZO, LAZIO E MOLISE

PROGETTO N.2/2013 -RISANAMENTO AMBIENTALE GIOIA VECCHIO-
 Demolizione fabbricato in costruzione con recupero dell'area da attrezzare a terrazza del Teatro di Gioia Vecchio

RILIEVO TOPOGRAFICO
PIANTA PIANO PRIMO (fabbricato da demolire)


 Laboratorio
 TAV
 1:100
 1/2 DATA
 Timbro e Firma:

 PROGETTISTA
 Ing. Giovanni SORICONE
 CALCOLI

 DIR. LAVORI
 Architetto
 Strutturista
 Impiantista
 Incaricato:

PROGETTO DEFINITIVO-ESECUTIVO

U.T.C. GIOIA DEI MARSII
 SORICONE Ing. Giovanni
 Piazza della Repubblica, 1
 67055 Gioia dei Marsi (AQ)



Committente: PNLAM per tramite
 Comune di Gioia dei Marsi (AQ)
 Viale Santa Lucia snc
 67032 PESCASSEROI -AQ-
 Tel.: 0863-9113240 - Fax: 0863-912132
 P.IVA: 00707580585

Visto: Il Resp. del Procedimento
 Formato: variab.
 Scala/Plot: Tavola:

Rev: 0
 Tavola: